

ASSEMBLÉE GÉNÉRALE

27 janvier 2018

Mirabel
Domaine du Pradel

RAPPORT MORAL	P3
ÉCOLE FRANCAISE DE SPÉLÉOLOGIE	P5
FICHER - PUBLICATION	P7
SPÉLÉO SECOURS FRANÇAIS	P10
ENVIRONNEMENT	P12
CADRE TECHNIQUE FÉDÉRAL	P16
COMPTE RENDU FINANCIER	P18
ELECTION CONSEIL ADMINISTRATION	P25
BILAN DES CLUBS	P26



Fédération Française
de Spéléologie

COMPTE RENDU 2017

CLUBS PRESENTS

Avec le nombre de représentants par clubs défini par l'article 8 des statuts du CDS07.

CLUBS	Nb de licenciés FFS 2017	Nb de représentants
Saint Montan	30	6
Aubenas	59	12
Saint Marcel	13	3
Les Vans	6	2
Privas	31	7
Joyeuse	14	3
Orgnac	20	4
Bidon	4	1
Vallon	54	11
Individuels	3	1
ARSPAN		1
Bartade		1
TOTAL		52

CLUBS NON PRESENTS

Les Vans (2 voix), Joyeuse (3 voix), l'Association Bartade (1 voix).

Le nombre de voix est de 46 sur 52 possibles, soit 88%. Le quorum étant atteint, l'assemblée peut valablement délibérer.

40 licenciés assistent à l'assemblée générale.

EXCUSES : Madame la Sous-Préfète de Largentière ; Gwenaëlle THEBAULT et Didier ROCHE, Bureau interministériel de la protection civile, préfecture de l'Ardèche, Jérôme DUMONT du Pôle nature de la DDT07, le représentant du Syndicat de Gestion des Gorges de l'Ardèche.

PRESENTS OU REPRESENTES : Monsieur le président du Conseil départemental de l'Ardèche est représenté par Monsieur Olivier PEVERELLI, 9ème vice-président en charge de la culture et du patrimoine. La DDCSPP de l'Ardèche est représentée par Monsieur Jean-François DALLER, conseiller d'Animation Sportive. Le SMERGC est représenté par Christophe VIGNE.



RAPPORT MORAL : Claire GOUDIAN

Bonjour et bienvenue à toutes et tous, je vous remercie de votre présence qui montre l'intérêt que vous portez à notre comité.

Merci au CERMOSEM qui nous accueille aujourd'hui. Je salue Monsieur Peverelli, conseiller départemental, Monsieur Jean François Daller de la direction départementale de la cohésion sociale et de la protection des populations, et Monsieur Christophe Vigne, représentant le SMERGC. J'excuse Madame la SOUS PRÉFÈTE de Largentière, Gwenaëlle Thebault et Didier Roche du Bureau interministériel de la protection civile, Jérôme Dumont du Pôle nature de la DDT07, et le Syndicat de Gestion des Gorges de l'Ardèche.

Nous sommes réunis pour notre Assemblée Générale, occasion de faire le point sur l'année écoulée, de débattre, d'élaborer des projets et d'étudier les moyens de faire progresser de notre association.

Nous avons des buts, des missions, des valeurs. Le CDS de l'Ardèche appartient à la Fédération Française de Spéléologie et de Descente de canyons, il rassemble les quelques 234 spéléos qui pratiquent et / ou étudient la spéléologie et la descente de canyons dans le département, qu'ils soient dans les clubs ou individuels. Ces bénévoles et notre indispensable cadre technique diffusent et enseignent les techniques, organisent les secours, participent à la connaissance et à la protection du milieu souterrain et de son environnement.

Il n'y a pas eu que des événements heureux en 2017, je pense à Philippe, mort dans une grotte du Vercors cet été, notre sympathie va bien sûr d'abord à sa famille, mais aussi aux membres du club de Privas. Je salue le courage de ceux qui étaient avec lui ce jour-là, et vous assure à nouveau de la solidarité des spéléos du département. De tels accidents sont exceptionnels mais malheureusement, ils restent possibles, nous en avons eu le douloureux rappel.

Je mentionnerai quelques-uns des chantiers du CDS en 2017.

Un chantier, au sens propre, fut la mise en sécurité du captage de Gérige qui n'est pas terminée mais bien avancée, pour la DRAGA, communauté de communes autour de Bourg-Saint-Andéol. Le Club de Saint-Montan a conduit ce chantier auquel de nombreux spéléos ont participé.

Nous avons rencontré à plusieurs reprises des représentants de la Mairie de Saint-Marcel d'Ardèche et Delphine DUPUIS, directrice de la grotte de Saint Marcel, pour parler de la convention, de l'état de la grotte, de la nouvelle grille voulue par la LPO, et autres sujets que je vous épargne.

Le travail de médiation pour la pratique de descente de canyons se poursuit grâce aux réunions organisées par le CDOS, ainsi que les réunions de la CDESI.

Une nouvelle équipe s'est formée au conseil d'administration de la Fédération Française de Spéléologie pour reprendre le dossier « CISM », projet de musée itinérant. Au début de l'année 2017, Hervé SAULIGNAC nous annonçait le retour d'IFREEMIS et, effectivement le SMERGC a délégué Christophe Vigne qui a relancé le projet en réunissant autour d'une table la Fédération, le CERMOSEM, le CREPS de Vallon-Pont-d'Arc, l'ANECAT, TETRACTYS, la Réserve Naturelle des Gorges de l'ARDÈCHE, La cité de la Préhistoire d'Ornac, IMAGINOVE, L'Université de Grenoble, l'équipe de conservation de la Grotte Chauvet, EDYTEM autour d'une table.

Il s'agit de rédiger les statuts et de construire un premier dossier pratique pour lancer IFREEMIS afin que cet institut sorte de la brume et devienne une réalité.

Sans la grotte Chauvet, IFREEMIS n'aurait jamais été imaginé. Cette année, lors de la présentation des vœux du conseil départemental et du préfet, Monsieur Laurent Ughetto nous a annoncé qu'un accord était en voie de signature avec les inventeurs de la Grotte Chauvet. Cet accord a été signé le 26 Janvier, il y a deux conventions, une entre les inventeurs et le SMERGC et une entre les inventeurs et la Société d'exploitation de la Caverne. Les inventeurs vont être associés à l'exploitation de la Caverne du Pont D'Arc, ils participeront à l'animation de l'espace de restitution et recevront à partir du 1 Janvier 2018, 1.7 % des entrées à répartir



entre eux, le SMERGC de son côté pourra utiliser le nom « grotte Chauvet » et des photos et films, le tout pour 50 000€. Je crois que le plus important est que les inventeurs soient enfin reconnus et que la collectivité admette que nous leur devons quelque chose, ils n'ont pas orné la grotte, c'est certain, mais ils l'ont trouvée et révélée au public. Depuis, l'Ardèche est connue dans le monde entier, la cavité est classée au patrimoine mondial de l'UNESCO et on exploite économiquement leur invention.

Oui, des découvertes fortuites et fabuleuses sont arrivées mais nous savons que l'exploration, la première, les topographies font notre bonheur et représentent aussi beaucoup de travail.

La prospection, les recherches bibliographiques et géologiques prennent des années parfois, et certaines désobstructions demandent tellement d'efforts qu'on ne les ferait pour aucun salaire.

Nous sommes tous intéressés par ce dossier, il y aura des jaloux et jalouses, des critiques comme toujours mais je crois pouvoir dire au nom du CDS 07 que nous sommes heureux de leur bonheur mérité.

Le spéléologue cherche à découvrir le milieu souterrain et le faire découvrir, mais il souhaite aussi le protéger et faire reconnaître ses droits sur son œuvre. L'œuvre collective majeure du CDS 07 est le fichier des cavités, travail notamment de Gilbert Platier et Christian Bayle. Depuis quelques années, ce fichier est informatisé. Certains pensent que l'étape suivante est sa mise en ligne pour permettre son extension, son amélioration mais également sa diffusion. Faut-il le faire? Avons-nous, nous CDS 07, le droit intellectuel et moral de le faire? Il faut savoir aussi si nous en avons le droit d'un point de vue légal, tout bonnement. C'est un sujet complexe. Nous n'en débattons pas aujourd'hui ici, car il faut prendre du temps et nous devons commencer à réfléchir et discuter dans nos clubs.

Voilà quelques-uns des dossiers qui nous ont occupés et nous occuperont, peut-être encore longtemps.

Je ne ferai pas de rapport d'activité détaillé, j'en laisse le soin aux présidents de commission et aux présidents de club ainsi qu'à Judi, cadre technique du CDS 07, et je veux rappeler que très peu de CDS ont un salarié, moins de 5, en fait. Nous avons donc une activité et des possibilités incomparables aux autres CDS, un budget différent aussi.

Je veux aussi vous parler de l'argent du CDS. Le Conseil Départemental nous apporte un soutien financier considérable et ce, depuis longtemps, sinon nous n'aurions peut-être pas pu garder notre salarié. En 2017, le CD a décidé de modifier sa politique d'aide aux comités. Pour le moment, il a maintenu le niveau de son aide mais je souhaite que vous réfléchissiez à l'augmentation des cotisations individuelles. Là encore, il s'agit de lancer la réflexion, de peser les arguments pour et les arguments contre; pas de prendre une décision aujourd'hui.

Je termine en souhaitant à tout le monde une très heureuse nouvelle année, à tous les spéléos de belles explorations et beaucoup d'amitiés et de joies.

Pour : 46 ; contre 0 ; abstention : 0
Le rapport moral est adopté à l'unanimité



ÉCOLE FRANÇAISE DE SPÉLÉOLOGIE

ÉCOLE DÉPARTEMENTALE DE SPÉLÉOLOGIE

Un fonctionnement renouvelé cette année, avec la participation des clubs du département pour la mise en place du programme.

Ceci a permis de proposer un programme varié avec :

- Des formations techniques en falaise ou en cavité dont 2 journées spécifique à l'auto secours
- Des classiques : Aven Despeysse / Aven des Pèbres / Aven de Chazot / Traversée de la Dragonnière de Banne / Aven Rochas – Event de Midroï / Aven du Camelier / Grégoire – Fées.
- Du canyon : 2 jours en Cévennes,

Ces week-ends ont été animés et encadrés par les cadres des clubs d'Aubenas, Privas, Vallon, Orgnac, Saint Montan.

TOTAL : 11 sorties / 80 participations

Section Sportive Scolaire Spéléologie

Cette section, ouverte pour 12 élèves de 4^{ème}, puis de 3^{ème} (sur sélection), a été mise en place à la rentrée 2012 au collège Henri Ageron de Vallon Pont d'Arc. Dans le cadre d'une convention de partenariat, le Comité participe en renfort à l'encadrement des sorties souterraines et au déroulement des tests de sélection des élèves pour l'entrée à la section. Les élèves de la section sont licenciés dans les clubs du département et peuvent ainsi participer aux sorties des clubs.

7 sorties pour les 4^{ème}

8 sorties pour les 3^{ème}

1 journée pour les tests de sélection

TOTAL : 16 sorties / 24 participants

SORTIES SCOLAIRES – JEUNES (HORS FFS)

Collège de Vallon Pont d'Arc : 2 sorties pour les 6^{ème} et 5^{ème} (24 élèves) dans le cadre des activités de l'Association Sportive.

École de Vogüé : 1 sortie pour les CE2 (24 élèves) à la grotte du Déroc précédé d'une intervention en classe et d'une randonnée karstique autour de l'école.

TOTAL : 4 sorties / 48 élèves

FORMATION ENVIRONNEMENT

Équipier Environnement

Le Comité Départemental a organisé pour le compte de l'École Française de Spéléologie, le second stage Équipier Environnement du 15 au 20 juillet à Gras. Ce stage a rassemblé 8 stagiaires, 2 cadres et 8 intervenants.

TOTAL : 6 jours / 8 participants

Biospéléologie

Le Comité Départemental a réalisé le suivi biologique de la Grotte des Combes (Banne) en proposant la mise en œuvre d'un inventaire faunistique de la cavité. Cette action a été réalisée les 2 et 3 décembre avec l'assistance de Josiane LIPS et Henri Pierre ABERLENC.

TOTAL : 2 jours / 4 participants



MANIFESTATIONS

Journée Sport Nature : 27 septembre au MuséeAl d'Alba la Romaine

Organisée par le Conseil Départemental, avec la participation de Jérôme LOIRE, Patricia BATTESTI, Daniel SAUSSINE et Claire GOUDIAN pour la mise en place d'une tyrolienne.

TOTAL : 60 participants

Journée Nationale Spéléologie : 7 et 8 octobre à la Grotte de Saint Marcel (Bidon).

Deux parcours proposés :

- Réseau 1 jusqu'à la désobstruction De Joly
- Traversée Entrée Touristique – Entrée Naturelle par la Galerie Raoul

Merci à la municipalité de Saint Marcel et aux encadrants (Nicolas BRANSOLLE / Benoit JARRY / Stéphane HEUGUEROT / Jérôme LOIRE / Sébastien ROCHEIL / Guillaume VERMOREL / Mathieu BERGER / William CAYET)

TOTAL : 7 sorties / 100 participants

Ardèche Slackline : 26 et 27 mai (après-midi) aux Vans

Mise en place d'un atelier de remontée sur corde dans le cadre d'un rassemblement de Slackline.

Merci à la participation de Cédric THOMINE et Linda CHEVAL.

TOTAL : 2 sorties / 50 participants



FICHER - PUBLICATION

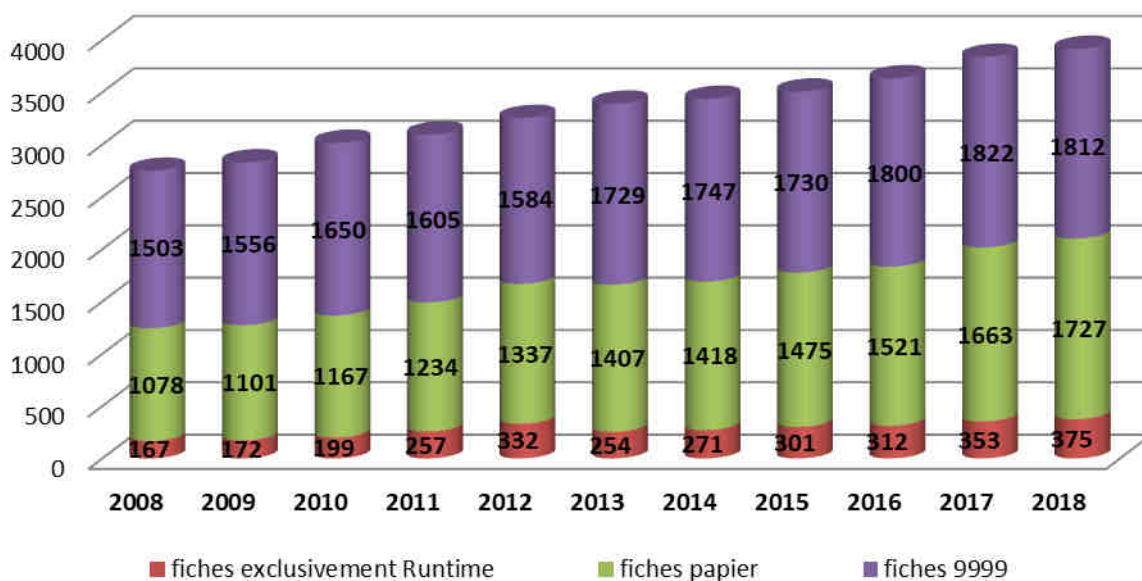
Base de données 2018 : présentation chiffrée et perspectives.

Pat Genuite s'ajoute à la liste des dépositaires d'une version bloquée du runtime.

Arnaud J. – Bayle C. – Genuite Pat - Guichard JL. – Le Roux P. – Marchand T. –Platier G. – Serret P.

Pour fêter la décennie, un tableau permet de juger de l'évolution du fichier.

Evolution du nombre de fiche dans le fichier



3914 cavités recensées en 2017, soit 76 de plus qu'en 2016.

64 nouvelles fiches papier ont été enregistrées au cours de l'année. On aurait pu penser qu'il y aurait eu un temps d'arrêt après la publication de Païolive, ça n'a pas été le cas, preuve qu'il y a encore du travail à faire ; 390 ont fait l'objet de mises à jour.

377 km de galeries topographiés soit une progression de 5 km.

Evolution de la spéléométrie dans le fichier



Un numéro 8888 a été créé, il classe à part sources, résurgences, fontaines, tout ce qui est impénétrable dont l'existence a été vérifiée GPS ou figure pointée sur les cartes IGN.

Les cavités de la Commune de Courry (Gard) au nombre de 28 sont en cours d'investigations, ce secteur représente l'amont du bassin d'alimentation de la cuvette de Saint André de Cruzières.

Le nombre de grottes ardéchoises estimées au départ à 2000 puis 3000 **dépasse fin 2017 la barre des 3900**. Que signifie réellement ce chiffre ? Le détail des fiches numérotées, leurs appendices alphas, ajoutées au nombre des entrées, a fait l'objet de commentaires sur le bilan de l'an dernier, nous n'y revenons pas.

On va examiner le cas des cavités classées 9999 devenues une priorité à traiter. Quels phénomènes karstiques se trouvent rassemblés derrière ce numéro ?

D'après le cahier des charges établi en 2007, la définition est la suivante : « toutes les cavités ayant fait l'objet d'une citation dans un ouvrage quel qu'il soit, dont l'existence, ou le doublonnage avec une cavité existante reste à prouver, se trouvent en attente sous le n° 9999 ». Considérée au démarrage comme « fourre-tout » de l'inventaire, elle est régulièrement mise à jour, les renseignements qui s'y trouvent sont consultés au moins à chaque fois que l'ouverture d'une nouvelle fiche est proposée.

Au nombre de 1709, d'un développement estimé à 17 km 600, elles sont répertoriées sous les classifications suivantes : 722 grottes - 391 avens – 83 sources – 39 exurgences – 143 trous- 114 pertes – 56 abris – 73 cavités – 60 baume et 28 sans classification.

Un millier d'entre elles possèdent des coordonnées (dont un certain nombre à la viabilité discutable) qui attestent néanmoins une existence réelle.

Nombre d'entre elles affichant une spéléométrie négligeable ne pourront jamais être fichées, numérotées, bien qu'une constatation s'avère intéressante, voire encourageante : le développement qui leur est imputé est généralement inférieur à celui résultant du relevé topo.

Merci à Patrick Serret qui a fait don de ses archives papiers, de ses revues et ses livres à la commission Fichier du CDS07. Le dépouillement en cours est extrêmement fructueux. Il s'avère conforme à l'action menée par Patrick sur le massif autour de Grospierres et de Saint Alban Auriolles et la cuvette de Saint André Cruzières depuis des décennies. Exhaustif, passionné, étayé d'une multitude de relevés, de comptes rendus, d'extraits d'IGN, de reports de surface. Mettant ses connaissances de terrain à la disposition de la science, on ne compte plus ses contributions auprès des étudiants préparant des thèses sur l'hydrogéologie du plateau. Il en va de même avec l'archéologie. Ses découvertes de belles factures, (et toujours déclarées) lui attirent cependant ennuis en tout genre, à la place d'une reconnaissance méritée.

Le proverbe « Nul n'est prophète en son pays » s'applique bien à toi, mon cher Patrick, mais sache que dans le milieu spéléo, tu mérites un grand coup de chapeau car tu es l'auteur d'un palmarès superbe !

Pendant cette décennie de recherches, nous avons eu l'occasion d'être en contact avec des archives appartenant à des personnes aujourd'hui disparues. Lorsque le club est encore en place, tous les espoirs demeurent intacts pour éviter leur perte, leur dispersion ou leur triste fin au fond d'une cave. Aussi, nous devons réfléchir à la façon de nous organiser, et tenter de trouver une médiathèque « hébergeante » qui, sous certaines conditions (préparation d'un catalogue), accepterait nos archives livresques pour les mettre à la disposition d'un public demandeur.

Il fallait cette année en plus de la publication du Runtime rajouter un plus. Il s'agit de la topothèque dans laquelle sont consignés des doubles de topographies au nombre de 3650, issues de nombreux auteurs, mais copiés aussi dans les revues parfois confidentielles. Chacun y retrouvera les siennes. A chaque fois, et cela dans la mesure du possible, la source de l'information figure en pied de page de la topographie.



Enfin, la dernière des communications est trop lourde pour transiter par le biais d'un CD Rom. Il s'agit de la photothèque : 2700 photos soit 3,4 Go. Il s'agit principalement de photos d'entrée dont le nom est bien évidemment en adéquation avec l'inventaire figurant sur le Runtime.

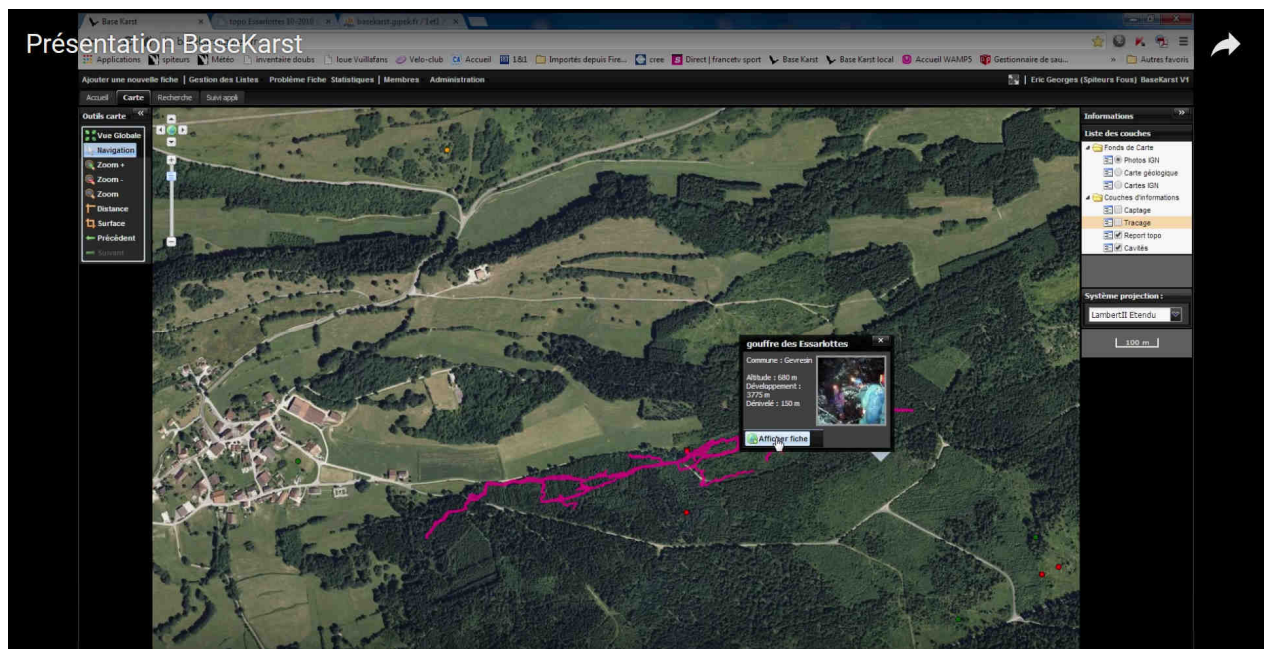
Sortir l'inventaire des cavités de l'Ardèche de son cocon de protection, est-ce possible ?

Si oui sous quelle forme ? Cette question a été inscrite à l'ordre du jour du dernier conseil d'administration du CDS07 en date du 17 novembre 2017, et débattue lors de la présentation du projet de Jean-Luc Guichard qui s'était déplacé à Alba à cette occasion.

La décision a été ensuite mise aux voix. L'autorisation donnée à JLG de tester la faisabilité du transfert de la base actuelle vers Basekarst à partir d'un nombre significatif de fiches représentatives de la diversité des cavités ardéchoises a donné les résultats suivants :

Pour : 10. Contre : 1. Abstentions 2.

L'autorisation est donc accordée. Jean-Luc dispose d'une année pour mettre en œuvre ce traitement, régler les détails et présenter son travail au CA sur un échantillon de cavités issues de l'inventaire.



SPÉLÉO SECOURS FRANÇAIS

Cette année 2017 a tristement été endeuillée par l'accident de l'un des nôtres, Philippe de le Tullaye le premier juillet dernier sur le Vercors dans la Drôme au scialet Robin.

Nous savons que ces accidents sont rares, mais parfois des événements nous rappellent douloureusement que le risque zéro n'existe dans aucun domaine ni aucune activité.

Nous savons tous l'engagement qui est le notre lorsque nous explorons le milieu souterrain, et ce tragique accident est comme une « piqûre de rappel » qui ravive nos consciences, et confirme l'impérieuse nécessité de maintenir un dispositif de secours à personnes, dont le Spéléo Secours Français est la pièce maîtresse. Nous avons, au travers de la commission secours du Comité, le devoir d'entretenir des équipes de sauveteurs spéléologues opérationnelles et capables de porter assistance à quiconque serait en difficulté sous terre.

Je voudrais une nouvelle fois ici, au nom du SSF assurer les compagnons d'exploration de Philippe de notre soutien, et leur renouveler nos encouragements afin de surmonter cette épreuve. J'ai personnellement de l'admiration, mais aussi du plaisir à voir les membres du club de Privas revenir à l'activité malgré des moments difficiles qui feront désormais partie de leur histoire personnelle, et aussi de l'histoire de ce collectif. Un club qui depuis plusieurs années déjà, montre une implication particulière et assidue dans les actions du spéléo secours à l'échelle du département. Je remercie au nom du SSF tous ceux qui de près ou de loin ont contribué à leur apporter soutien et réconfort.

La situation administrative du SSF 07

Elle peut être considérée comme saine depuis le renouvellement et la signature du plan de secours en août 2016. Nous bénéficions désormais d'une convention d'assistance (signée en 2014), d'une convention financière (signée elle aussi en 2014 pour quatre ans, renouvelable par reconduction tacite cette année), d'un arrêté Préfectoral de nomination des conseillers techniques (2015). Une mise à jour de la situation administrative de nos artificiers a été réalisée en 2017, et les effectifs de nos sauveteurs étaient cette année de 80 personnes. Nous envisageons de demander courant 2018 à monsieur le Préfet de l'Ardèche par le biais du SSF National, un nouvel arrêté portant nomination de Rocheil Sébastien.

La formation en 2017

Il y a eu un week-end de formation aux techniques de secours les 18 et 19 mars avec 30 participants, une autre formation dont le contenu a porté sur les techniques d'auto secours le 30 septembre et 1^{er} octobre (10 participants) et un exercice départemental à la Dragonnière de Banne le 4 novembre qui a intégré 35 sauveteurs. Cet exercice avait pour but, entre autre, de clore le cursus de formation de conseiller technique de Sébastien Rocheil en vue de sa prochaine demande de nomination. Une équipe de 9 sauveteurs est intervenue sur l'exercice régional sur le massif des Bauges en Savoie les 13 et 14 mai (réseau Garde-Cavale). Enfin, deux cadres de l'Ardèche sont intervenus lors du stage équipier chef d'équipe national en novembre sur le causse du Larzac.



Interventions

Trois événements sont survenus cette année sur le département. Le premier, le 05 mai à l'aven de Noël pour assister et accompagner un spéléologue en difficulté dans le puits de 90 mètres. Une autre intervention le 21 juin à la fontaine de Champclos pour porter assistance à une jeune fille blessée à la cheville. Et enfin un dernier événement le 28 décembre pour une recherche de spéléologues à l'aven de la Varade. Ce dernier événement a été effectué par le GRIMP 07 et la gendarmerie.

Le SSF 07 a maintenant un fonctionnement et une activité constante et régulière depuis le secours de Eric Establie en 2010, avec une activité de fond axée sur la formation de ses membres, l'entretien des relations avec les institutions et l'entretien d'un lot de matériel opérationnel. Les opérations de secours représentent de un à deux événements par an. L'enjeu est de maintenir la motivation des sauveteurs, et de maintenir un effectif suffisant pour faire face au potentiel de risque lié à la pratique sur le département de l'Ardèche. Cette équipe doit aussi être capable de renforcer, comme cela a été le cas à plusieurs reprises, des secours d'envergure extra départementaux.

Pour cela, nous projetons pour 2018 de nouvelles formations départementales : week-end technique secours, auto secours et un autre exercice départemental. Plusieurs membres du SSF sont pressentis pour se rendre sur des stages de formation à la gestion de secours et des stages « équipier chef d'équipe » nationaux.

Au regard des événements survenus cette année, on peut noter quelques dysfonctionnements opérationnels lors de débuts d'opérations qu'il faudra évoquer afin d'améliorer la phase de déclenchement d'opération. Les deux premières opérations de l'année ont respecté les procédures du Plan De Secours et n'ont posé aucun problème, et ce, avec deux configurations d'appels différentes. A Noël, l'appel arrive chez le CTDS, et pour Champclos, l'appel arrive au CRTA CODIS. Dans les deux cas une concertation entre CTDS, Officier de permanence et CT GRIPM permet une réponse adaptée à chacun de ces événements. Lors du déclenchement de l'exercice à la Dragonnière de Banne, des « flottements » dans les procédures d'appel aux services de la Préfecture ont retardé le déclenchement du Plan De Secours. Puis pour le déclenchement de l'événement du 28 décembre, nous déplorons le non respect de la procédure du Plan De Secours et le fait que le SSF 07 n'a jamais été appelé. Il y a là de notre point de vue un dysfonctionnement majeur qui nécessite la demande d'un retour d'expérience auprès du SIDPC afin de comprendre pourquoi le déclenchement de cette opération n'a pas respecté les procédures du Plan De Secours.



ENVIRONNEMENT

ÉTUDE D'IDENTIFICATION ET DE PRÉSERVATION DES RESSOURCES SOUTERRAINES STRATÉGIQUES POUR L'ALIMENTATION EN EAU POTABLE DU BASSIN VERSANT DE L'ARDÈCHE

Cette étude, mandatée par le Syndicat Ardèche Claire dans le cadre du SAGE c'est terminée en 2016.

Il restait néanmoins une dizaine de sondes (température et pression) déployées sur le terrain.

Voici l'exemple du suivi réalisé sur 2016-2017 à l'Event de Rives (Vallon Pont d'Arc) :

En accord avec le Syndicat Ardèche Claire, ces sondes ont été redéployées sur un réseau de sites souterrains avec pour objectif de faire des suivis réguliers qui viendront enrichir la banque de données hydrologiques.

Actuellement sont équipés, ou en voie de l'être, les sites suivants :

TRIAS : Forage du Mas du Bosc / Forage de Pierredon / Aven des Côtes

JURASSIQUE : Baume de Chabanne / Event des Estugnes Nord / Grotte du Pontet / Puits du Moulin

JURASSIQUE : Bourbouillet / Source du Ranc d'Aven / Ruisseau des Fontaines / Font de la Douce

CRETACE : Event de Rives / Grotte de la Vielle / Event de Midroï / Event de la Guigonne / Source du Platane / Event de Foussoubie / Source de Vanmalle / Event de Gournier / Source du Castor /

MISE EN CONFORMITÉ DU CAPTAGE AEP DE BOURG SAINT ANDÉOL

Le CDS07 sous la coordination du Club d'Action Spéléologique de la Conche (Saint Montan) et pour le compte de la DRAGA (communauté de commune Du Rhône aux Gorges de l'Ardèche) a réalisé la fermeture de l'Aven des Hellys, de l'Aven Vincent, de l'Aven de Courèges, et de l'Aven des Aubes. Une information a été mise en place aux entrées de la Grotte de Chironlong et de la Pascaloune. Il reste encore à réaliser la fermeture de l'Aven de l'Espoir afin de terminer cette opération

CHIROPTERES

Grotte de Meysset (Rompon)

Acquise par la société CEMEX (cimentier) dans le cadre des mesures compensatoires à la mise en sécurité de la carrière de Chateaubourg, cette cavité fait l'objet d'un suivi par la LPO26. Le CDS07 a été sollicité pour mettre en place deux appareils photos permettant d'observer la colonie de chauve-souris. Cette cavité fera prochainement l'objet d'un classement en Réserve Naturelle Régionale.

Le CDS07 est intervenu techniquement pour suivre les populations de la grotte des 2 Avens, des Cayres et de l'Aven du Serre Tintou.

CONSEIL DÉPARTEMENTAL DE L'ARDÈCHE

Commission Départementale des Espaces Sites et Itinéraires

Participation aux séances de la commission et aux journées d'études.

Participation au Plan de Gestion de l'activité canyon mise en œuvre par le CDOS et le Conseil Départemental de l'Ardèche.

Grotte des Combes (Banne)

Propriété du Conseil Départemental de l'Ardèche, cette cavité fait l'objet d'un suivi et d'une gestion particulière par le CDS07 dans le cadre de la politique « Espaces Naturels Sensibles » du département. En 2018, une étude hydrogéologique devrait être mise en œuvre afin de mieux évaluer l'éventuel impact de la fréquentation souterraine de cette cavité sur la qualité de l'eau qui la traverse. Le CDS07 a proposé au propriétaire un protocole dans ce sens.



GROTTE DE SAINT MARCEL

Dans le cadre du réaménagement de l'entrée naturelle de la cavité, Le CDS07 est intervenue auprès de la municipalité, du Syndicat de Gestion des Gorges de l'Ardèche et de la LPO, afin que l'impact de ce réaménagement soit pris en compte. La surface d'ouverture est donc modulable et réversible et un suivi climatique (pression – température) de la zone d'entrée a été mis en place.

Le CDS07 a été sollicité par un organisateur de raid qui souhaitait proposer la traversée de la partie touristique depuis l'entrée naturelle. L'organisateur avait déjà proposé la spéléologie sur d'autres épreuves dans d'autres départements. Cette expérience lui a permis d'anticiper un grand nombre des recommandations du CDS. Cette épreuve s'est déroulée dans de bonnes conditions en tout cas du point de vue de la spéléologie. Cela a été aussi l'occasion pour le CDS07, de faire découvrir la spéléologie et le milieu souterrain à la Vice-Présidente en charge de l'Environnement et du Vice-Président en charge des Sports du Conseil Départemental de l'Ardèche.

A l'issue de la rencontre avec la municipalité dans le cadre du suivi de la convention qui nous lie depuis 2002 :

- Monsieur le Maire de Saint Marcel autorise le CDS07 à procéder au démontage de la crinoline actuellement en place sur la première échelle depuis l'entrée naturelle.
- Il est proposé de mettre en place une journée d'entretien annuel des réseaux à laquelle participerait le CDS07, le club de Saint Marcel et la commune de Saint Marcel. Cette journée pourrait s'intégrer dans les activités de l'association de Protection Valorisation et Développement de la Grotte de Saint Marcel, et viserait à mettre en place des actions de nettoyage, de mise en place de balisage de protection, d'entretien des équipements spéléo, de réfection et de mise en valeur des points d'eau aux extrémités de la partie touristique ...
- De diffuser une information sur les bons comportements à adopter au cours d'une visite spéléologique. Cette information sera disponible sur le site internet du CDS07 et remise en main propre aux visiteurs lors de la remise des clés.

GORGES DE L'ARDECHE

L'actualité 2017 a été marquée par le renouvellement de la direction du Syndicat de Gestion des Gorge de l'Ardèche qui a en charge la Réserve Naturelle des Gorges de l'Ardèche.

- Denis DOUBLET (Conservateur) est parti en retraite et a été remplacé par Romain FRANQUET
- Françoise GONNET TABARDEL (directrice) a quitté son poste et va être remplacée.

A l'occasion de ces départs, le CDS a tenu à remercier ces deux interlocuteurs privilégié pour l'attention particulière qu'ils ont su développer envers nos activités. Nous espérons que leurs successeurs seront sur la même ligne.

Le CDS07 a accompagné le SGGA sur deux actions :

- Mise en œuvre d'un protocole d'évaluation d'état de conservation de quatre cavités. Le protocole est largement inspiré du travail réalisé en coopération avec le CEN en 2016. Ce protocole s'est particulièrement attaché à la biospéléologie.
- Réflexion sur la réalisation d'outil pédagogique à destination des encadrants en spéléologie. Trois rencontres ont eu lieu avec quelques guides spéléo. Ce projet devrait aboutir à l'édition en 2018 d'un jeu à mettre en œuvre sous terre et présentant l'écosystème d'une cavité.



AUTORISATION EXPLOITATION CARRIERE SAINT PAUL LE JEUNE

Dans le cadre de l'Enquête Public sur l'autorisation d'exploiter une carrière à Saint Paul le Jeune (à proximité immédiate de la Goule de Sauvas), le CDS07 a émis un certain nombre d'observations à l'attention du commissaire enquêteur :

- Les éléments fournis par le demandeur ne prennent pas en compte la proximité d'un site Natura 2000 qui bien que le périmètre ne soit administrativement pas à jour, bénéficie d'un Document d'Objectifs qui indique : *Il convient de veiller à l'absence de perturbations venues de l'extérieur (pollution), mais aussi de maîtriser la ressource en eau et la pénétration des publics.*
- L'étude hydrologique présentée par le demandeur ne répond pas à la fonction de la perte située à l'est de la zone d'extraction de la carrière dans le fonctionnement global du vaste système karstique situé à proximité du projet.
- Le risque de pollution aux hydrocarbures est basé sur un simple calcul et indique qu'une pollution au droit du projet serait imperceptible au niveau de l'exutoire du karst (distant de plus de 5 km). Mais ce calcul ne considère pas l'impact de cette pollution sur les galeries souterraines situées à proximité immédiate du projet.
- L'aménagement d'un bassin d'orage est prévu au point bas de l'exploitation afin de récupérer les eaux de pluie provenant de la surface de l'exploitation de la carrière. Il a pour fonction concentré des polluants (hydrocarbures et résidus chimiques des tirs d'explosif). Ce bassin n'a pas fait l'objet d'une note de calcul pour son dimensionnement. De plus, il est indiqué qu'une fois collectées, les eaux feront l'objet d'une infiltration. Il faut donc comprendre que l'infiltration se fera dans les conduits karstiques sous-jacents avec les risques de pollution des conduits karstiques situés à proximité immédiate du projet.
- Des installations pérennes sont prévues d'être implantées dans le lit de la Combe de Blanc (bureaux, sanitaires, bascule, aire de ravitaillement avec séparateur à hydrocarbures). Cette combe qui sert de trop plein de crue de la Goule de Sauvas, a un débit maximum estimé à 4,5 m³. L'étude indique une capacité d'écoulement de la Combe de Blanc équivalente de l'ordre de 5,1 m³. Le calcul et la topographie des lieux ont été réalisés sans prendre en compte les installations pérennes qui pourraient être un frein à l'écoulement de la Combe de Blanc lors de son fonctionnement temporaire et modifier son parcours en l'orientant vers la zone exploitée par la carrière et le bassin d'orage.

ASSOCIATION PAIOLIVE

Je voudrais porter à votre connaissance deux actions réalisées ou en cours de réalisation par cette association.

- Réalisation d'un sentier découverte sur le site de la Grotte de la Cocalière
- Réhabilitation du site de la Grange aux Pères (Lablachère) qui est actuellement une ancienne décharge sauvage, mais aussi une branche du réseau souterrain Réméjadou – Bourbouillet – Espeluche.



PLATEFORME IFREEMIS

L'idée de la création d'IFREEMIS s'inscrit dans le prolongement du projet d'étude scientifique de la grotte Chauvet. Initié en 2015, l'Institut de formation, de recherche et d'expertise des milieux souterrains, est prévu dans le Contrat de Plan État-Région 2015-2020. A ce titre, ce projet bénéficie de financements pour sa préfiguration et sa phase de mise en œuvre portée par le Syndicat Mixte de la Caverne du Pont d'Arc. En 2017, après 2 années de tergiversations et de remises en question de ce projet à l'issue des élections régionales de décembre 2015, plusieurs rencontres ont eu lieu avec Christophe VIGNE (chargé de projet) pour la préfiguration de cette plateforme qui aurait pour objet principal la connaissance, la conservation et la valorisation des patrimoines naturels et culturels souterrains dans une démarche de mise en tourisme durable :

- améliorer les connaissances du fonctionnement des milieux souterrains ;
- partager l'information ;
- construire des outils d'aide à la gestion pour des gestionnaires de cavités ou d'espaces protégés ;
- développer une activité d'expertise pour l'accompagnement de porteurs de projet sur la mise en valeur des patrimoines souterrains ;
- expérimenter des nouveaux procédés de médiation impliquant les technologies numériques.

Une association de préfiguration devrait voir le jour en 2018 regroupant :

- les principaux acteurs du territoire intervenant dans les milieux souterrain,
- les collectivités territoriales (département – région),
- les universitaires.

Le CDS07 a plusieurs fois été consulté en 2017 sur ce sujet et nous devrions adhérer prochainement à l'association de préfiguration.

Discussions

Jérôme Loire signale des problèmes liés au tourisme œnologique dans la grotte de St Marcel.

Le problème des compensations liées aux travaux du Pont d'Arc est soulevé.

Remerciements pour l'implication du CDS 07 sur les missions environnement.



CADRE TECHNIQUE FÉDÉRAL

ECOLE FRANCAISE DE SPÉLÉOLOGIE : 25% (50 journées)

École Départementale de Spéléologie: 6 sorties
Section Sportive Vallon : 16 sorties
Sorties Scolaires : 4 sorties
Stage Équipier Environnement : 10 journées (pour le compte de la FFS)
Suivi et entretien du matériel technique : 14 journées

ÉVÉNEMENTIEL : 4% (8 journées)

JNS : 4 jours
Journée Sport Nature Conseil Général : 3 jours
Ardèche Stackline : 1 journée

SPÉLÉO SECOURS FRANCAIS : 10% (20 journées)

Suivi administratif et technique de la commission
Organisation et participation à l'exercice secours départemental + formations

ENVIRONNEMENT : 25% (50 journées)

Documentation des aquifères karstiques : 8 journées
Mise en conformité captage Bourg Saint Andéol : 4 journées
Chiroptères : 4 journées
Conseil Départemental : 8 journées
Grotte de Saint Marcel : 6 journées
Gorges de l'Ardèche : 8 journées
Enquête publique exploitation carrière Saint Paul le Jeune : 2 journées
Archéologie (construction stage 2018) : 2 journées
Préfiguration IFREEMIS : 6 journées

COMMUNICATION - PUBLICATION : 8% (16 journées)

Fichier départemental : Alimentation du fichier informatique du CDS 07 (5 journées)
Site internet : Mise en ligne nouveau site internet et mise à jour (11 journées)

DIVERS : 3% (6 journées)

Prestation de service
Intervention dans le cadre de la formation DE spéléo pour le compte du CREPS : 2 journées
Sortie spéléo autres public : 3 journées

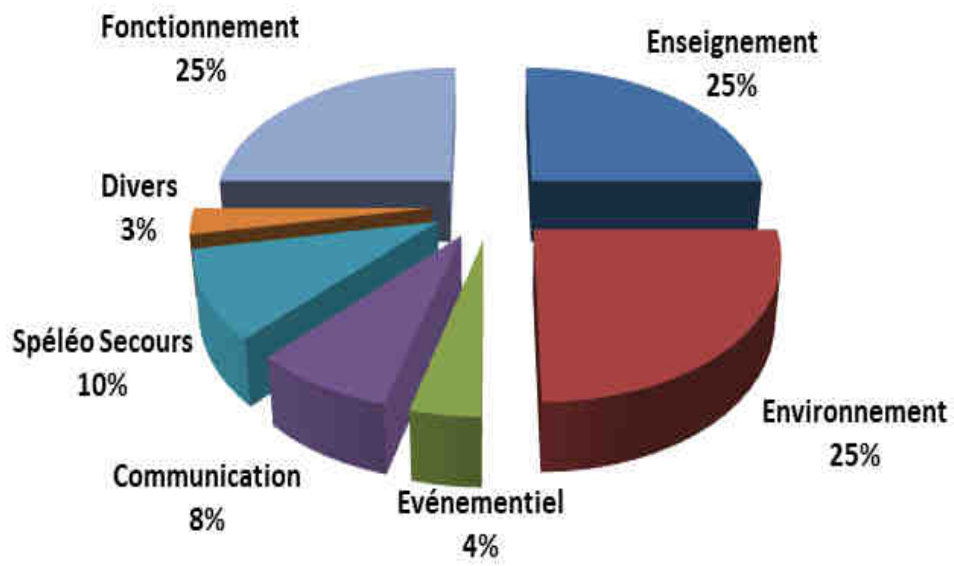
Actions Nationales
Participation à l'Assemblée Générale de la FFS : 1 journée

FONCTIONNEMENT : 25% (50 journées)

Suivi administratif et technique du Comité : 50 journées



REPARTITION ACTIVITE 2017 CADRE TECHNIQUE



COMPTE RENDU FINANCIER 2017 : Mathieu BERGER

Intervention des commissaires aux comptes qui donne le quitus au trésorier.

Vote du compte rendu financier 2017

Pour : 45 ; contre 0 ; abstention : 1

Le compte rendu financier est adopté.

Vote du budget prévisionnel 2018

Pour : 46 ; contre 0 ; abstention : 0

Le budget prévisionnel est adopté à l'unanimité.



COMPTE RESULTATS CDS 07 2017

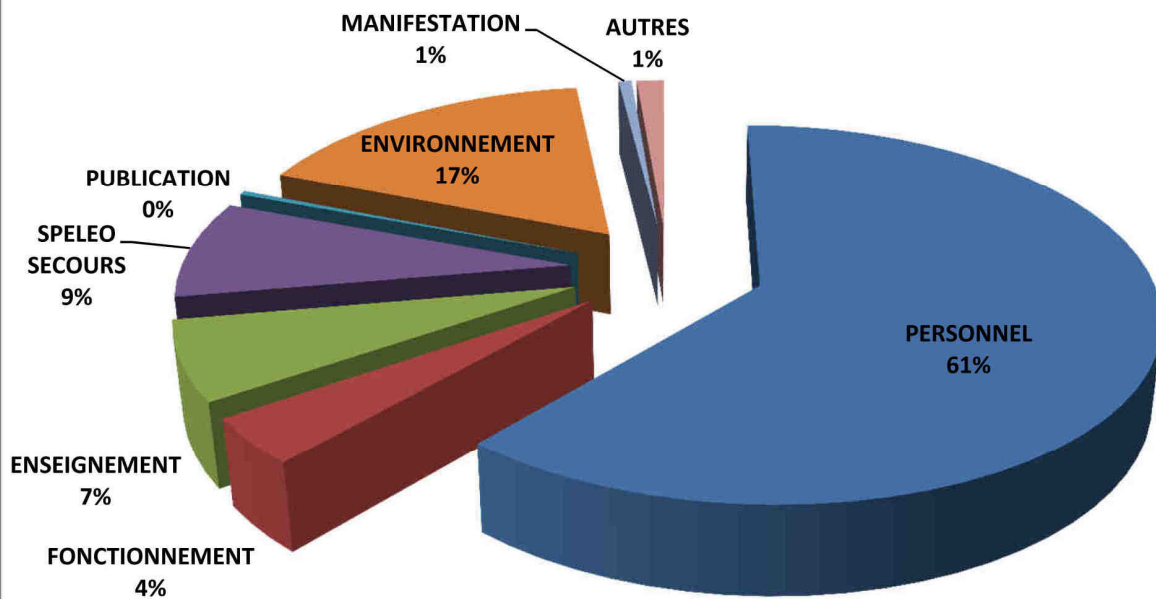
CHARGES	€	PRODUITS	€	SOLDE
FONCTIONNEMENT 2017	-2 305,66	FONCTIONNEMENT 2017	1 730,95	-574,71
Fournitures administrative	-188,74	Cotisations club 2017	1 035,00	
Frais postaux et télécommunication	-951,42	Produits financiers 2017	220,45	
Cotisations et services extérieurs	-549,00			
Frais de déplacement	-616,50			
PERSONNEL 2017	-35 529,74	PERSONNEL 2017	16 617,00	-18 912,74
Cotisations sociales et prévoyances	-15 833,53	Conseil Départemental Ardèche	16 550,00	
Salaires	-19 308,12	Ajustement sur exercices antérieur	67,00	
Matériel cadre technique	-388,09			
ENSEIGNEMENT 2017	-3 957,97	ENSEIGNEMENT 2017	5 115,50	1 157,53
Matériel technique	-2 315,67	CNDS	3 500,00	
Fourniture entretien et consommable	-397,80	Fédération Française Spéléologie	800,00	
Prestation de service	-240,00	Participations stage	120,00	
Frais de déplacement	-599,50	Prestations services	540,00	
Assurance initiation	-5,00	Dons	155,5	
Charges exceptionnelles	-400,00			
SPELEO SECOURS 2017	-4 895,53	SPELEO SECOURS 2017	5 036,40	140,87
Matériel technique	-3 483,30	SDIS Ardèche	4 000,00	
Gestion-Administration	-121,14			
Formation bénévoles	-268,85			
Frais de déplacement	-648	Dons	752,16	
Frais interventions secours	-374,24	SDIS Frais de secours	284,24	
FICHER ET PUBLICATION 2017	-219,01	FICHER ET PUBLICATION 2017	410,24	191,23
déplacement et représentation	-43	Ventes TUBES	86,00	
Fourniture administrative	-30	Ventes Grotte de Saint Marcel	292,00	
Droit d'auteurs	-146,01	Port refacturé	32,24	
MANIFESTATION 2017	-369,50	MANIFESTATION 2017	625,00	255,50
Frais de déplacement	-369,50	Ventes t-shirt	121,00	
		Fédération Française Spéléologie	150,00	
		Dons	354,00	
ENVIRONNEMENT 2017	-9 793,95	ENVIRONNEMENT 2017	24 131,00	14 337,05
Achat matériel	-1 964,68	Conseil Départemental Ardèche	8 650,00	
Petit Matériel et consommable	-3 443,67	Prestations services	15 400,00	
Frais de déplacement	-635,60	Dons	81,00	
Prestation de service	-3 750,00			
AUTRES 2017	-767,00	AUTRES 2017	1 485,00	718,00
Prestation de service	-315,00	Cotisations clubs à percevoir	10,00	
Frais de déplacement	-187,00	Prestations services	1 130,00	
Charges exceptionnelles	-265,00	Dons	85,00	
		Produits exceptionnels	260	
TOTAL AVANT VARIATION STOCK	-57 838,36	TOTAL AVANT VARIATION STOCK	55 151,09	-2 687,27
VARIATION DU STOCK ET DU MATERIEL				2 896,29
SOLDE EXERCICE 2017 APRES VARIATION STOCK ET MATERIEL				209,02

Pour le CDS 07
Le Président

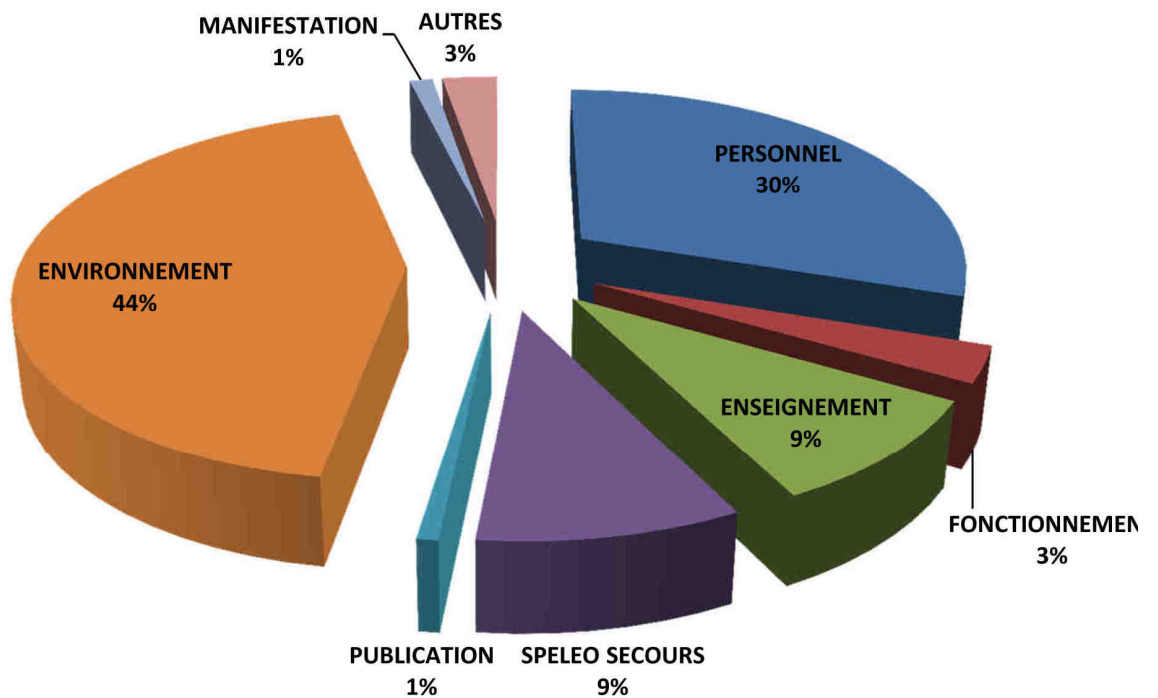
Approuvé le 27 janvier 2018
Le Trésorier



REPARTITION CHARGES CDS07 2017 = -57,8 K€



REPARTITIONS PRODUITS CDS07 2017 = 55,1 k€



COMPTE DE RESULTAT CDS07 2017

CHARGES	€	PRODUITS	€
ACHATS		PRODUITS DE GESTION	
Matières premières (boisson et nourriture)	-268,85	Prestations de service	17 070,00
Prestations de service	-4 305,00	Vente de marchandise	207,00
Matériel	-7 574,29	Vente de marchandise monographie St Marcel	292,00
Fournitures entretien et petit équipement	-4 418,92	Produits des activités annexes	32,24
Fournitures administrative	-330,98	Trop versé	327,00
SERVICES EXTERIEURS		SUBVENTION D'EXPLOITATION	
Sous traitance générale	-120,00	CNDS	3 500,00
Assurance	-138,00	Conseil Départemental Ardèche	25 200,00
		Fédération Française de Spéléologie	950,00
		SDIS Ardèche	4 000,00
AUTRES SERVICES EXTERIEURS		AUTRES PRODUITS DE GESTION	
Frais de déplacement	-3 099,10	Cotisations clubs et individuels	1 035,00
Frais de mission et de représentation	-242,00	Participations formation	120,00
Frais postaux et de télécommunication	-960,32	Dons	1 903,16
Services bancaires	-54,00	Cotisations club à percevoir	10,00
CHARGES PERSONNELS		PRODUITS EXCEPTIONNELS	
Salaires personnels	-19 308,12	SDIS Frais de secours	284,24
Charges sociales et prévoyances	-15 720,28		
Autres charges de personnels	-113,25		
AUTRES CHARGES DE GESTION		PRODUITS FINANCIERS	220,45
Droits d'auteur à percevoir	-146,01		
Frais de formation	0,00		
CHARGES EXCEPTIONNELLES	-1 039,24		
CHARGES AVANT VARIATION STOCK	-57 838,36	PRODUITS AVANT VARIATION STOCK	55 151,09

SOLDE EXERCICE AVANT VARIATION STOCK	-2 687,27
VARIATION DU STOCK ET DU MATERIEL	2 896,29
SOLDE EXERCICE APRÈS VARIATION DU STOCK ET DU MATERIEL	209,02

Pour le CDS 07

Approuvé le 27 janvier 2018

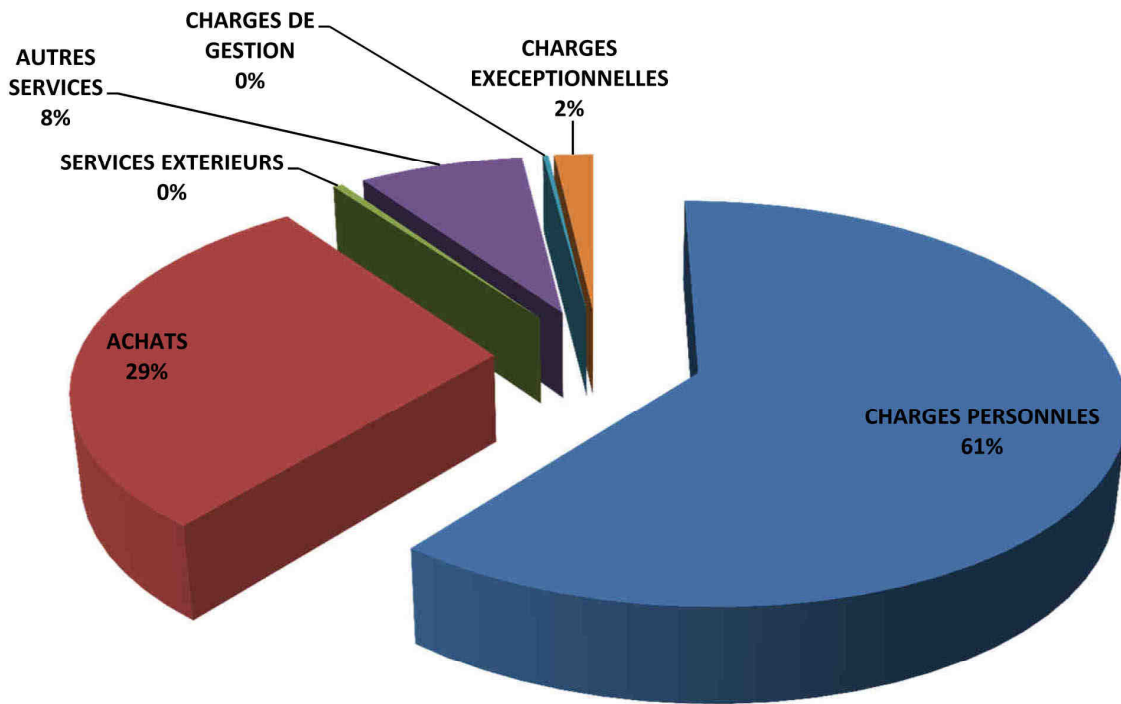
Le Président

Le Trésorier

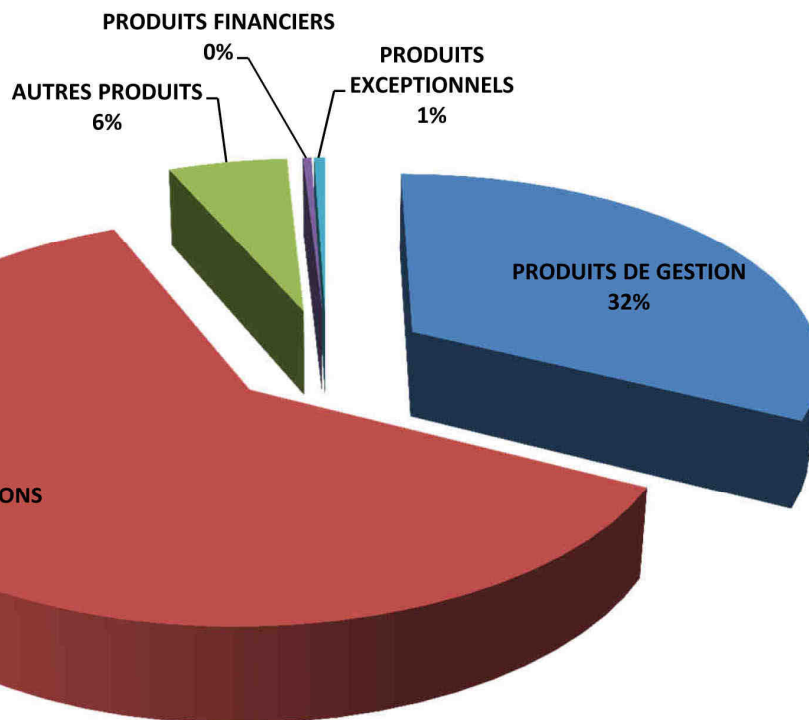




CHARGES CDS07 2017 = -57,8 K€



PRODUITS CDS07 2017 = 55,1 K€



BILAN FINANCIER CDS07 2017

ACTIF	€	PASSIF	€
ACTIFS IMMOBILISES		CAPITAUX PROPRES	
Stock marchandises	9 659,01	Solde des comptes 2016	45 824,19
Bibliothèque et fond de documentation	4 155,70	Résultat Exercice 2017	209,02
Matériel technique	27 015,36	Stock de marchandises MSM	9 951,01
		Bibliothèque et fond de documentati	4 241,70
		Matériel technique	23 741,07
ACTIFS CIRCULANTS		DETTES	
Compte courant	-58,54	Créances 2016	-3238,61
Livret	20 863,09	Ajustement sur créance antérieur	-200
Créances 2017	18 883,76		
Cotisation club à percevoir	10,00		

TOTAL ACTIF	80 528,38	TOTAL PASSIF	80 528,38
--------------------	------------------	---------------------	------------------

Pour le CDS 07

Approuvé le 27 janvier 2018

Président



Trésorier




BUDGET PREVISIONNEL CDS07 2018

CHARGES	€	PRODUITS	€
FONCTIONNEMENT	17 470,00	FONCTIONNEMENT	16 220,00
Fournitures administrative	200,00	Cotisations Club	1 100,00
Frais postaux et télécommunication	1 000,00	Produits financiers	250,00
Cotisations services extérieurs	400,00		
Cotisations FFS	10 870,00	Cotisations Membres	10 870,00
Frais de déplacement	5 000,00	Dons	4 000,00
PERSONNEL	36 000,00	PERSONNEL	15 000,00
Cotisations sociales et prévoyances	16 000,00	Conseil Général Ardèche	15 000,00
Salaires	20 000,00		
ENSEIGNEMENT	14 030,00	ENSEIGNEMENT	20 480,00
Stage et Camp	750,00	Participations Stages et Camp	1 000,00
Matériel technique	1 200,00	Prestations services EDS	1 500,00
Formation bénévole	1 500,00	Conseil Départemental Ardèche	1 000,00
		Fédération Française Spéléologie	2 000,00
		CNDS	3 500,00
Stage ARCHEO	10 580,00	Participation Stage ARCHEO	3 150,00
		Cité de la Préhistoire	3 580,00
		Ministère de la Culture	4 750,00
SPELEO SECOURS	4 000,00	SPELEO SECOURS	4 000,00
Matériel technique	1 800,00	SDIS	4 000,00
Fourniture administrative	700,00		
Nourriture et Hébergement formation	250,00		
Formation bénévole	1 250,00		
PUBLICATION	100,00	PUBLICATION	300,00
Auteurs Saint Marcel	100,00	Ventes TUBES	100,00
Publication Tube	0,00	Ventes Grotte de Saint Marcel	200,00
MANIFESTATION	0,00	MANIFESTATION	150,00
JNS	0,00	FFS	150,00
ENVIRONNEMENT	11 200,00	ENVIRONNEMENT	22 600,00
Matériel technique et balisage	2 000,00	Conseil Départemental PDESI	4 000,00
Matériel scientifique	500,00	Conseil Départemental Etude Impact Hydro	4 700,00
Prestations services	8 700,00	Prestations services	13 900,00
AUTRES	250,00	AUTRES	4 300,00
Materiel technique	250,00	Prestations services	4 300,00
TOTAL CHARGES 2018	83 050,00	TOTAL PRODUITS 2018	83 050,00

Pour le CDS 07

Approuvé le 27 janvier 2018

Le Président

Le Trésorier





ELECTION CONSEIL ADMINISTRATION

En 2016, L'assemblée générale du CDS 07 a renouvelé la composition de son Conseil d'Administration pour l'olympiade 2016-2020. La composition du Comité d'Administration est définie par l'article 9 à 10 des statuts et fixe le nombre à 17 membres. **Il reste actuellement 3 postes vacants.** Les postes vacants, pour quelque cause que ce soit, sont pourvus lors de l'Assemblée Générale suivante.

- En 2017, le CDS07 comprend 31 % de femmes, soit pour 17 membres du Conseil d'Administration, 5 postes à attribuer à des représentantes féminines,
- Avec 3 postes vacants, **2 postes seront attribués à des représentantes féminines** afin de respecter la répartition.

Les candidatures :

- **Stéphane HEUGUEROT (Privas)**
- **Stéphane GUILLARD (Orgnac)**
- **Patricia BATESTI (Individuel)** se déclare *in petto*

Le vote se déroule à bulletin secret :

39 bulletins comportant un ou deux noms (une femme /un homme) sont dépouillés.

Patricia Batesti, 28 voix : élue membre du Conseil d'Administration

Stéphane Heuguerot, 30 voix : élu membre du Conseil d'Administration

Stéphane Guillaud, 9 voix : non élu

VERIFICATEURS AUX COMPTES 2018

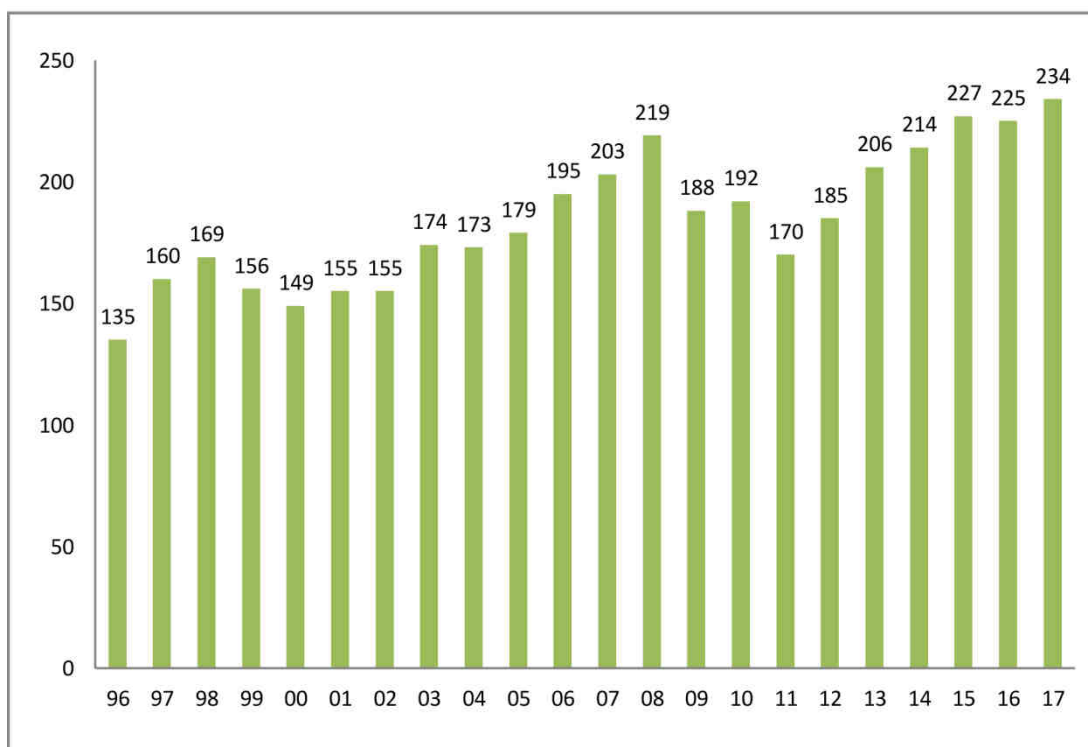
Benoit PASCAULT (Aubenas) et Gérard SPINLER (Saint Marcel) sont élus vérificateurs aux comptes pour l'exercice 2018.



LICENCES SPELEOLOGIE 2017

CLUBS	Total adhérents	hommes	femmes	- 26 ans	2016
SAINT MONTAN	30	24	6	4	+4
AUBENAS	59	39	20	17	+5
SAINT MARCEL	13	13	0	1	-2
LES VANS	6	4	2	1	+2
PRIVAS	31	20	11	2	+2
JOYEUSE	14	12	2	1	-4
ORGNAC	20	14	6	5	+9
BIDON	4	3	1	1	0
VALLON	54	32	22	24	-6
Individuels	3	1	2	0	-1
TOTAL	234	162	72	56	+9
POURCENTAGE		69%	31%	24%	

EVOLUTION DEPUIS 1996



3^{ème} Comité Départemental de France en 2017



SAINT MONTAN

Comptabilité des sorties 2017

Classiques en Ardèche : 55

Classiques hors Ardèche : Muraille de chine (74), Gouffre Raymonde (31), Traversée Mille-Indomptable (31), Traversée Henne Morte-Commingeois (31), Bournillon (38), Couffin-Chevaline (38)

Initiations falaise : 2

Initiation spéléo : 2

Formation secours : 2

Exercice secours départemental : Dragonnière de Banne

Exercice secours régional : Creux de caval (73)

Secours réel : Aven de Noël et Fontaine de Champclos

Travaux Gérige : 2

Participation aux JNS : 1

Congrès régional : AG CSR + 2 sorties spéléo

Prospection Ardèche : 1

Explorations en Ardèche : 9 (Aven de Despeysse 7 / Grotte du serpent 2)

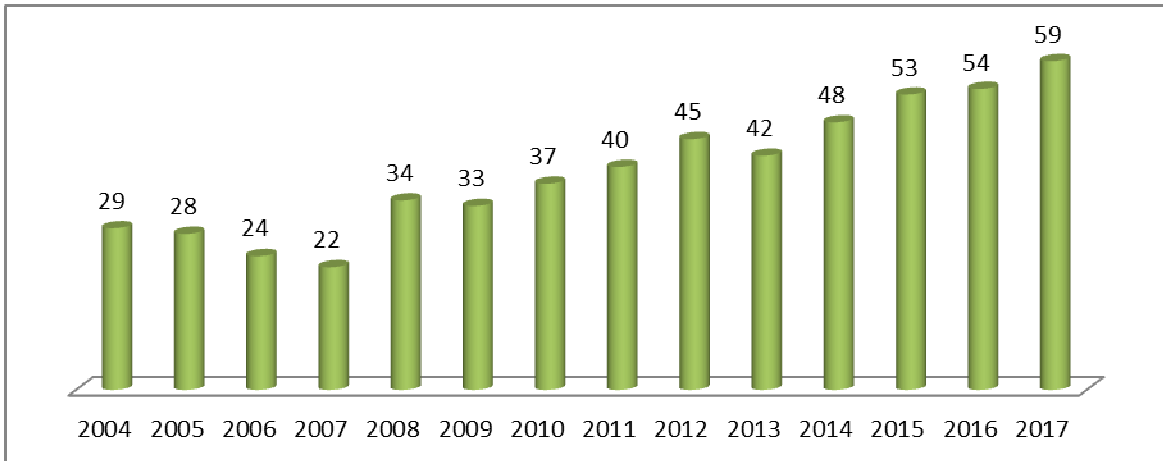
Désobstruction en Ardèche : 2

Prospection Vercors : 3

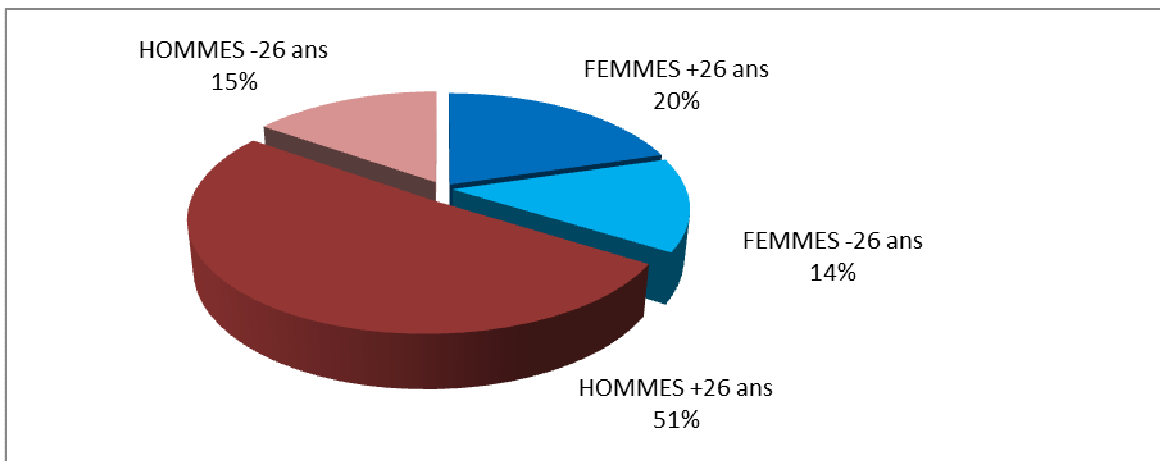
Camp d'exploration estival à GOURETTE (64)



1) LE SPELEO CLUBS D'AUBENAS EN QUELQUES CHIFFRES



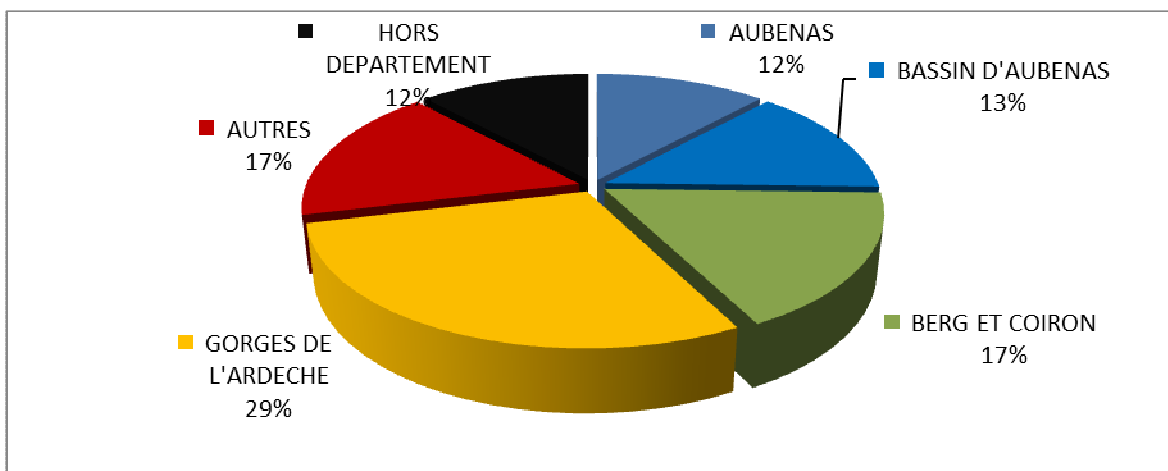
EVOLUTION DU NOMBRE DE LICENCIÉS DEPUIS 2004



RÉPARTITION DES LICENCIÉS 2017

Moyenne d'âge : 35,5 ans

24 % de diplômés (professionnels ou bénévoles).



ORIGINE GÉOGRAPHIQUE DES LICENCIÉS 2017

Le Spéléo Club d'Aubenas est le 6^{ème} club de la FFS en nombre d'adhérents !



2) LES EXPLORATIONS

Peu de découvertes cette année, hormis une belle première sur la commune de Vesseaux.
Mais une forte activité de topographie qui viendra enrichir le fichier départemental des cavités.

Coiron occidental :

Important travail de topographie sur une quinzaine de cavités

Aven n°2 du Serre Noir (Saint Laurent sous Coiron), Grotte de la Pluie, Grotte de Jastres, Grotte supérieure de Chabanne (Lussas), Aven Chapuy (Lavilledieu), Baume du Bois, Grotte de l'Abbé Chaze (Saint Germain), Grotte n°1 et 2 du Chemin de Fer, Grotte de la Tranchée du chemin de Fer, Grotte du Camping des Roches, Grotte du Fil de Fer, Grotte du Pontet, Grotte du Viaduc, Trou du Riri (Vogüé).

Jurassique inférieur

Aven des Côtes – Trou des Jeunes (Saint Etienne de Fontbellon) : fin de la synthèse topographique, la cavité développe plus de 3 000 mètres.

Grotte des Claux (Vesseaux) : exploration et topographie de 800 mètres de galerie pour 49 mètres de dénivelé, dans cette cavité non revisitée depuis 1997.

Jurassique supérieur

Grotte des Estinettes et grotte des Papillons (Lanas) : réalisation de la synthèse topographique.

Résurgence des Aulagners (Balazuc) : 1 séance de désobstruction dans l'éboulis extérieur.

Grotte de Baussement (Balazuc) : réalisation d'une escalade (sans suite) au-dessus du siphon terminal.

Aven Syrah (Chauzon) : 20 mètres de première au-delà d'une voûte mouillante.

Aven du Pin béni (Chauzon) : travaux sans résultat.

Perte de la Confluence (Chauzon) : travaux sans résultat.

Aven du Ranc Vidal (Labeaume) : travaux sans résultat.

Trias

Grotte de Rochepierre (Rosière) : visite du terminus afin de repérer d'éventuelles continuations.

Résurgence de Montréal (Montréal) : pompage et topographie, Raphaël Benini plonge le siphon terminal.

Grotte de la Cascade de Pezenas (Montréal) : synthèse topographique.

Gorges de l'Ardèche

Grotte de la Vieille (Lagorce) : rééquipement de la cavité en prévision de la reprise des explorations.

Grotte du Raid (Vallon Pont d'Arc) : quelques compléments d'exploration dans le réseau Bigmalion font franchir la barre des 2 500 mètres de développement à la cavité.

Event de Gournier (Le Garn) : escalade et travaux sans succès au terminus.

Cirque d'Estre (Vallon Pont d'Arc) : assistance au laboratoire EDYTEM dans le cadre de la thèse de Kim GENUITE.

Causse Méjan

Aven de la Cambe : plusieurs séances permettent d'atteindre la cote -10 (arrêt sur trémie).

Vercors

Balme de l'Escargot (Corrençon en Vercors) : reprise des travaux au fond de la cavité.

Grotte du Courant d'Air (Saint Agnan en Vercors) : poursuite de la synthèse topographique, la cavité développe actuellement environ 1 500 mètres.

Chartreuse

Plateau de Bellefond : 2 montées pour revoir quelques cavités d'un secteur pourtant prometteur.



3) LA VIE ASSOCIATIVE ET FÉDÉRALE

L'activité du club ne s'arrête pas à l'exploration, les membres sont largement investis dans la vie de la fédération et surtout celle du Comité Départemental de Spéléologie :

- Participation aux sorties de l'EDS organisées par le CDS 07 et parfois pour son compte,
- Participation aux activités du Spéléo Secours : exercice secours régional en Savoie, exercice départemental à la Dragonnière de Banne, formation technique à la Cocalière,
- Participation au suivi hydrologique des cavités par la mise en place ou le relevé de sondes piézométriques.
- 1 participation au Rassemblement International Canyon sur l'île de la Réunion.
- 2 participations au Rassemblement National de la FFS.

Club Juniors : à partir de 6 ans et regroupe un effectif d'une dizaine d'enfants.

Cavités visitées : Grotte de la Cocalière, Aven des Côtes, Grotte de la Clujade, Grotte de Castelbouc, Grotte du Chasserou.

Club Jeunes : à partir de 12 ans. Il regroupe un effectif d'une dizaine de filles !

Cavités visitées : Aven Rochas, Aven de la Barelle, Grotte du Coutal, Aven du Camelier, Aven Isa.

Sorties Classiques : Non recensées

Mais on peut retenir, la Grotte de Trabuc (30) et le Réseau Lachambre (66).

Le blog <http://speleoclubaubenas.blogspot.fr/>

82 articles en 2017, alimenté par Thierry et Pat.



SAINT MARCEL

Dans la grotte de St Marcel

Prospections et désobstructions sur le secteur de Champ vermeil / N17/N19 et sur le Secteur du Rimourin en collaboration avec le MASC.

Sur ce secteur du Rimourin, il a été découvert après désobstruction, l'aven GAROU (dev 124m, p -64m) et l'aven DUKE (dev 106m,p-25m), pertes temporaires avec beaucoup de CO2 découverts par Olivier, Patricia, Michel et Daniel.

Sur le secteur Champ Vermeil/N17, 2 plongées ont été effectuées en janvier et février. Les 3 plongeurs Seb Rocheil, David Banziani, Olivier Sabourault ont attaqué une escalade située avant le siphon de gravier terminal. Ils n'ont pas pu terminer cette escalade, le CO2 était trop présent. Ils sont montés à +25m avec arrêt sur rien. La première plongée du 21 janvier a mobilisé 31 personnes des clubs du ECT Toulouse, MJC Aubagne, CST Lyon, Masc, Montélimar, CASC, un individuel ardéchois, St Marcel. La deuxième plongée du 18 février a mobilisé 24 personnes du CASC, Masc Montélimar, un individuel ardéchois, Ragaie de Vedene et le déséquipement de Despeysse a été effectué par le Rcae de Liège (Belgique) le 3 mars.

La galerie C du réseau 2 de St Marcel est toujours en cours d'exploration. Le côté gauche de la cheminée à +90m est bouché ; juste en-dessous, un boyau d'une dizaine de mètres est complètement bouché et à l'opposé, un autre boyau a été reconnu sur 2 ou 3m, on aperçoit la suite sur 4 ou 5 m mais impénétrable pour l'instant.

8 sorties désobstruction à la perte de Sauvas dans le Coiron

6 sorties désobstruction dans le secteur de la dent de Rez

1 sortie désobstruction avec le Ragaie au Razbelu

Vercors

Sorties classiques, sorties prospections dans le Vercors sud avec sortie topo et déséquipement à la grotte de Nerprun sur le massif d'Ambel (dev 185m,-27m/+3M).

Minervois

8 sorties principalement sur le massif des verreries de Moussans

Étranger

En début d'année, un membre participe à une expédition au Laos et un autre en Chine.

En fin d'année, un membre participe à une expédition en Papouasie.

Participation aux JNS à la grotte de St Marcel

Participation aux journées du collège à Alba la Romaine

Participation aux exercices secours à Rochas et à la dragonnier de Banne

Participation d'un membre à l'exercice régional en Savoie

Participation d'un membre aux travaux de Gerige à l'aven des Aubes

Gestion de l'accès de l'entrée naturelle de la grotte de St Marcel pour les spéléos : 954 visiteurs cette année.

L'entrée naturelle a été refaite, l'aspect du porche a repris son aspect des années 1970.



PRIVAS

Notre assemblée générale a débuté par un hommage à Philippe De La Tullaye qui nous a quittés suite à un accident le premier Juillet. Nouvel arrivant au club au mois d'avril mais collègue spéléo depuis plus de 10 ans quand il était au club de Bidon.

Nous sommes le troisième club de l'Ardèche en nombre d'adhérents. Pour le club, l'année 2017 a été une année riche en sorties et en découvertes, avec des jeunes motivés qui ne laissent pas une minute aux cadres et c'est très bien. Malgré le drame, nous avons su relever la tête grâce à un club lié, au soutien des spéléos Ardéchois et de la France entière.

Merci à la section désobstruction pour le boulot qu'ils font car ce n'est pas de tout repos. La moyenne d'âge a fortement baissé par rapport à l'année dernière grâce aux jeunes qui commencent à y mettre du leur dans différents chantiers, je pense au Nœud Rose, à Fontaugier et aux mines.

Merci au travail de Gilbert qui continue le recensement des cavités ardéchoises pour le fichier, à lui seul, il comptabilise 36 sorties, à nos secrétaires officielles et officieux pour les comptes rendus et le site internet.

Nous finissons l'année avec 31 membres, ce qui fait 2 membres de plus. Nous avons trouvé une bonne dynamique pour le recrutement de nouveaux membres grâce à l'école de spéléo, du forum des associations les JNSC et du site internet.

Diplômes et formations :

2 nouveaux diplômés : Thibaut et Jérôme ont obtenu notre CPT (certificat de préposé au tir). Jérôme LOIRE fait partie de l'équipe d'encadrement national de l'équipier/chef d'équipe SSF. Eric POSBIKIAN obtient son Diplôme d'Etat canyon et spéléo. 4 Journées de formations pour l'Ecole Départemental de Spéléologie organisées par Jérôme LOIRE. Participation du club aux formations SSF et aux exercices départemental et régional.

Les sorties marquantes

Nous sommes partis en Slovénie, découverte des protées, du pays, et des slovènes. Nous avons participé au congrès régional à Méaudre avec de belles cavités visitées (Gampalou, Antre de Venus et Trou Qui Souffle). Nous avons aussi fait le congrès national à Nantua où nous avons participé à la superbe tyrolienne qui nous a fait traverser le lac et au film tourné sur une mise en situation d'un secours sous terre

Un partenariat avec la commune de Privas

Nous avons été démarchés par le service rivière de la communauté de communes de Privas pour une étude sur l'Ouvèze et ses pertes dans les mines de Privas. Nous avons continué notre travail pour valoriser la spéléo auprès des Privadois : en effet, nous avons accompagné 41 personnes sous terre lors de journées découverte dans le réseau 1 de St Marcel et pendant des journées falaises. Belle participation au forum des associations de Privas.



Bilan des sorties

81 sorties pour l'année 2017

Des prospections et classiques dans les Gorges de l'Ardèche, ainsi que sur le Vercors.

Les Pyrénées, les Alpes et la Haute Savoie sous forme de rando et spéléo.

Nous avons participé aux différents exercices secours organisés par le CDS 07, 26 et 38.

Participations au secours de Champclos et aven Noël

Participations à la sécurisation de l'aven des Aubes

Participation à la journée sport nature des collégiens avec le CDS

+ 36 sorties pour Gilbert (CR de la section fichier)

5 sorties initiations et famille (62 personnes)

TOTAL DES SORTIES : 122

Sorties désobstruction :

Grotte des manches (Privas), Mines de Privas, Fontaugier, Nœud Rose, aven de la casquette, aven du bidon.

Objectifs 2018 :

- EXPEDITION à Dondon en Haïti
- Fiche EPI au mois de mai (OBLIGATOIRE)
- Une formation falaise tous les mois couplé avec le CDS.
- continuation de Fontaugier et de la prospection dans les gorges de l'Ardèche;
- Formation initiateur pour certains membres
- Des camps sympathiques pendant les futurs jours fériés.
- Participation au week-end organisé par l'Ecole Départementale de Spéléologie 07 (EDS) en partenariat avec l'EDS de la Drôme
- Participation aux exercices secours du CDS 07 et 26
- Sorties Canyon au printemps et montagne cet été
- Camp en Slovénie

Un club qui vit mais aussi avec des tensions et des discours dont je suis las. Les dernières réflexions sur le matériel nous ont achevés. Cette année Michel Martel arrête la trésorerie du club, moi la présidence, Gaëlle le secrétariat et Céline démissionne aussi. Nous ne finirons donc pas notre mandat

Nous allons donc organiser comme le prévoient les statuts une assemblée extraordinaire le 3 mars pour la réélection d'une nouvelle équipe qui gèrera et organisera le club comme bon lui semble mais pour moi, c'est fini, je jette l'éponge en tant que président. Je reste au club, j'assurerai une sortie formation par mois, je garde ma place au CDS et j'organiserai une ou 2 sorties si le nouveau bureau l'accepte...



Communication :

- 400 mails échangés, plus un groupe FB et un forum adhérents en test.
- un blog actif : 19 nouveaux articles pour le blog du GASOIL, 23000 page views sur le blog du GASO.

Sorties :

- D'innombrables sorties désobstructions, prospections...
- 36 personnes en initiation journée
- janvier : accueil d'un groupe de spéléos Tunisiens (échanges spéléologiques & archéologiques, ont fait connaissance avec le Grand Site et la CPO), Neuf Gorges, St-Marcel, Noël, Armédia,
- février : Baume Bartade.
- mars : Grotte Nouvelle.
- avril : participation à la fête du renouvellement du label Grand Site, mise en place d'ateliers pour les enfants.
- mai : traversée Cordier/Foussoubie.
- juin : tyro fête de l'école, week-end dans l'Hérault (mont Marcou, grotte de l'Asperge).
- juillet : plusieurs plongées à la Rainette, traversée Rochas/Midroï, camp Chartreuse (randonnée dent de Crolles, traversée Glaz/Chevalier, canyon d'Alloix, boucle Guiers mort, via ferrata Roche Veyrand).
- août : 2 sorties aux Neuf Gorges
- septembre : formation baume de Ronze, plongée Rainette, exposition photos/topos à Labastide pour les journées du patrimoine, réseau 1 St Marcel.
- octobre : via ferrata Buis les Baronnies, récupération sonde reefnet grotte du Parapluie, formation Baume de Ronze et portique du CREPS, aven Flandin, camp de l'ARSPAN, Armédia.
- novembre : Armédia, exercice secours à la Dragonnière de Banne, grotte de Sanilhac, traversée Grégoire/les Fées, descente au fond du GAFF.

79 activités enregistrées sur l'année dont :

- 18 réunions diverses (club, représentations et participations aux CDS 07 et 30, etc)
- 11 participations aux activités à la Rainette.
- Participation au festival du film à Zaghuan (Tunisie)
- Participation au festival Spelimages (Avignon)

19 descentes enregistrées au GAFF (Grotte-aven Flandin-Fourchette) ou, si vous voulez, le réseau des Grottes à Massargues :

- 9 visites pour notre compte GASOIL (exploration, désob, entretien, équipement)
- 4 groupes d'ailleurs en France
- 3 groupes d'Allemands
- 1 groupe Suisse
- 1 groupe Belge
- 10 descentes à l'Aven Flandin
- 6 visites de la Grotte Flandin
- 1 visite escalade à la Fourchette
- Plusieurs sessions de désob à la grotte Ellais
- 1 séance topo à la Baume Flandin



Publications, conférences, interventions publiques et officielles :

- Contribution aux publications par Mick, Pierre, Stéphane, Erik dans le Bulletin municipal d'Ornac, dans le bulletin du Grand Site de l'aven d'Ornac, ainsi que dans la brochure du renouvellement du label Grand Site de France.
- Diverses publications par Papi et Erik aux Bulletins municipaux de Labastide-de-Virac
- Diverses publications-photos et compte-rendus sur les blog du G.A.S.O.i.L. <http://g-a-s-o-i-l.blogspot.fr> et du GAFF <http://g-a-f-f.blogspot.fr>
- Publication en ligne chez HAL par Joël Jolivet d'un article sur l'évolution paléogéographique et la karstogenèse du Bassin d'Issirac avec remerciements au GASOIL. Le lien est ici : <https://hal.archives-ouvertes.fr/view/index/docid/1612184>
- Publication par Erik dans le « Spéléoscope » n° 36 de commission scientifique de la FFS, d'un article sur le stage archéo pour les spéléos fin 2016 pg 92-93 avec remerciements au GASOIL et ACPO. Lien de téléchargement à gauche de la page: <http://publications.ffspeleo.fr/bulletin.php?id=25970>
- Remerciements de Hervé Chapuis aux spéléos du GASOIL lors de leur contribution aux des traçages 2014-2015, exprimés dans sa thèse.
- Passage des photos spéléo du club pendant les voeux du Maire d'Ornac L'Aven au mois de janvier.
- Publication de photos de Michaël sur la spéléo pendant le weekend Journées Européennes du Patrimoine à Labastide-de-Virac.
- Publication de topos par Erik pendant le weekend Journées Européennes du Patrimoine à Labastide-de-Virac. Les topos sont accessibles via notre forum GASOIL!
- Intervention d'Erik et Mick ce qui a permis la signature de la convention FFS entre le propriétaire de la grotte Estevan (Montclus) et la Fédération française de Spéléologie par le biais du président du CDS30.

Activités à venir en 2018 :

- Expédition au Maroc en décembre. Pierre G nous présente le projet Français-Belge-Marocain-Tunisien auquel 8 des 11 participants sont des adhérents GASOIL ! Cette expédition a été déclarée à la CREI (Commission des relations internationales de la FFS) et à l'UIS (Union internationale de spéléologie) ainsi qu'aux autorités marocaines.
- Descente au Souffleur d'Albion en janvier ou février ? A savoir que le 10&11 février 2018, l'E.D.S.07 organise un weekend sur le Souffleur.
- Une autre semaine d'échanges archéo-spéléologiques avec l'association ASEZ de Zaghouan (Tunisie) s'annonce. Cavités programmées : e.a. Noël, Bartade, GAFF,...
- A voir aussi : les dates pour un camp au GAFF ? Tyrolienne à la fête de l'école ?
- Repas au camping (été) pour les villageois et pour les touristes, ce qui rapporte pas mal d'euros. Pourquoi pas en organiser 2 ?
- Des projets pour un camp d'été ?
- Pierrot B propose d'aller au Berger, qui est équipé pendant l'été (10 euros de participation), sinon il faut faire la demande, attendre ; être minimum 10 pour l'équiper et accepter les risques des intempéries.
- Sans doute, on participera encore à la semaine d'interclub à l'aven de Noël
- Pierre G a mis en place un forum internet pour les adhérents GASOIL. Ceci permettra d'alléger les messages FB et surtout les mel qui inondent les boîtes. Le grand avantage est qu'on pourra discuter plus structuré et qu'il y a un archivage, ce qui évite des discussions qui font doublon. Pierre avait déjà lancé une période d'essai et vous êtes tous invité à participer.

Conseil d'Administration 2018 :

Président : Mickaël Leroy

Vice-président : Stéphane Guillard

Secrétaire : Erik Van den Broeck

Secrétaires adjointes : Lisa Léandri et Camille Magaud

Trésorier : Alain Papillard

Trésorier adjoint : Noë Vergez

Administrateur du Forum internet :

Pierre Gerault



VALLON

D'une manière générale, le bilan est positif, l'activité du club a légèrement diminué ainsi que le nombre d'adhérents.

Notre activité s'intègre dans la diversité des pratiques spéléologiques, un effort est fait principalement sur la formation de cadres au sein du club et de sorties initiations et perfectionnement pour la section du collège de Vallon.

INDIVIDUELS

Patrick SERRET

Janvier : poursuite de l'exploration du Razbelu ; repérage magnétique à champ Vermeil, secours dans la Loire pour sauver deux chiens (crevasses), visite du Razbelu avec Bernard Gely (DRAC).

Février : Assemblée Générale des Ragaïe (84)

Mars : formation secours à la Côtepatière, visite des archives du Musée d'Ornac

Avril : 7 sorties : grange du Baque (2), grotte Flandin, Orgnac, Prével, Forestière, St Marcel.

Juin : grange du Baque

Juillet : Forestière (2) ; une semaine de spéléo en Suisse

Aout : forestière avec un groupe de non-voyants, événement d'Espeluche (récupération d'une sonde)

Septembre : trou de la reinette (repérage magnétique) ;

Octobre : conférence Font-vive à Labeaume

Novembre : exercice secours à la Dragonnière de Banne ; participation au festival Spelimages

